

物件番号 (土) 280301-02

物 件 調 書 (土 地)

所在地	①	五島市大荒町903番3			登記簿 地 目	宅 地
	②					
	③					
	④					
	⑤					
住居表示	上記に同じ				形状	測量図のとおり
面 積	①	(登記面積)	224.17㎡	(実測面積)	224.17㎡	
	②					
	③					
	④					
	⑤					
接面道路の 幅員及び構造	建築基準法第42条第1項第1号(道路法による道路〔市道〕) 幅員約 5.69m 構造 アスファルト舗装					
都市計画法・ 建築基準法 に基づく制限	区域区分	区域内		用途地域	第1種低層住居専用地域	
	建ぺい率	50%		容積率	60%	
	その他の 制限	なし				
所有権を制限する権利設定	なし					
私道の負担等 に関する事項	私道負担の有無	無	負担の内容			
	道路後退の有無	無	負担の内容			
供給施設の 整備状況	供給施設	状況	事業所名		電話番号	
	電 気	引込可	九州電力(株)五島営業所		0120-986-406	
	上 水 道	引込可	五島市役所本庁		0959-72-6111	
	下 水 道	無				
	都市ガス	無				
交通機関 (現地まで)	バス	「福江中学校前」バス停から西方へ約400m				
公共施設 (現地から)	市役所	五島市役所本庁		南東方へ約550m		
	小学校	緑丘小学校		南西方へ約650m		
	中学校	福江中学校		北東方へ約650m		
◎参考事項(物件の現況、法令上の制限等に関する特記事項)						
1 物件の引渡しは、現状のままで行います。						

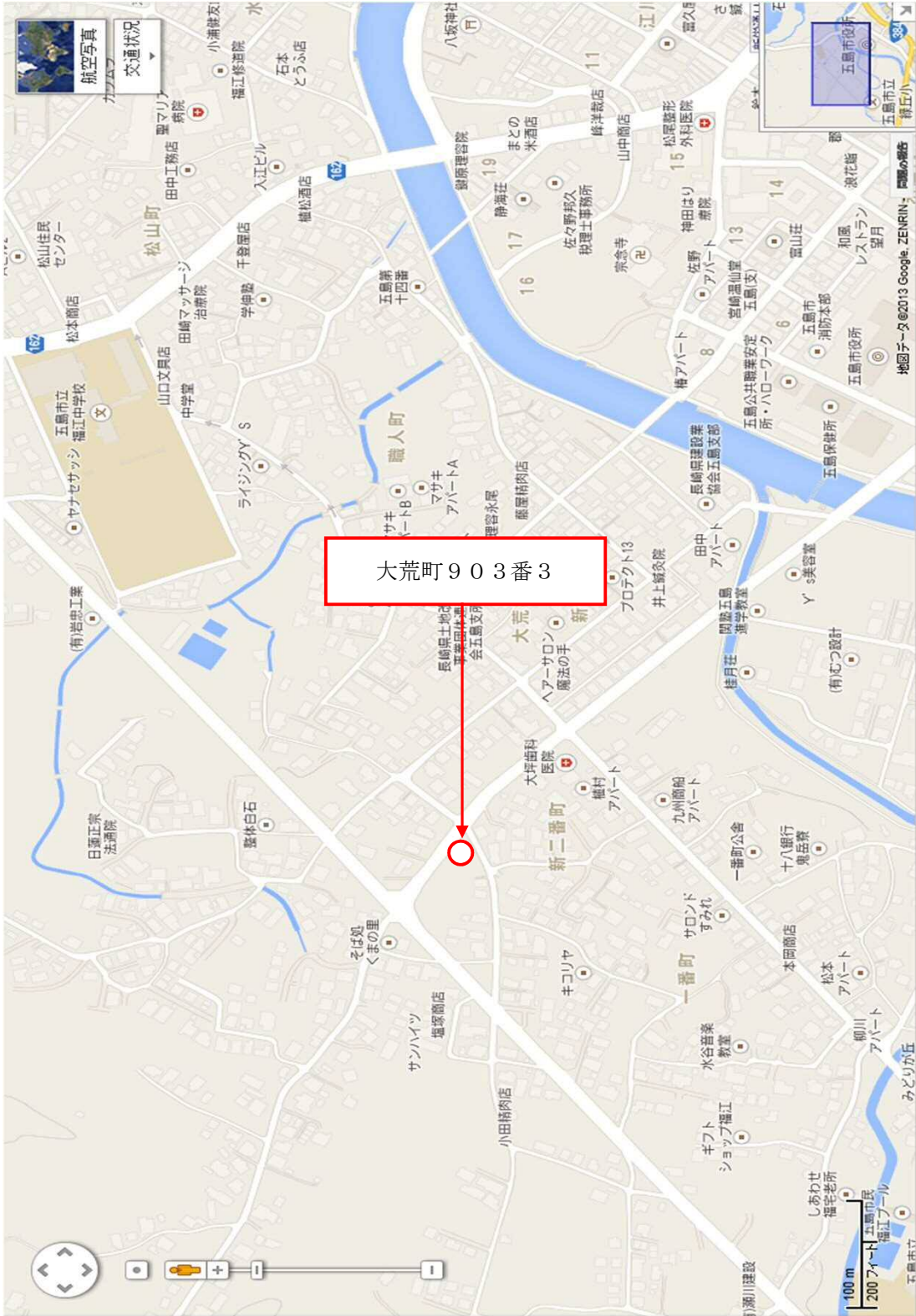
問合せ先

財政課

電話番号

0959-72-6173

案内図



地積測量図

大荒町903番3

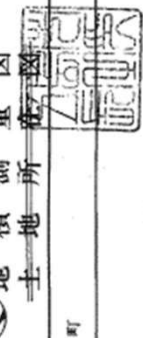
登記年月日：平成16年12月1日

003349

平成16年12月1日登記

前703-3後・新量測所

地番 903-10-1-3
土地の所在 五島市大荒町



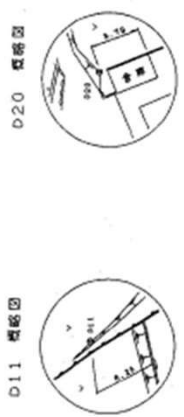
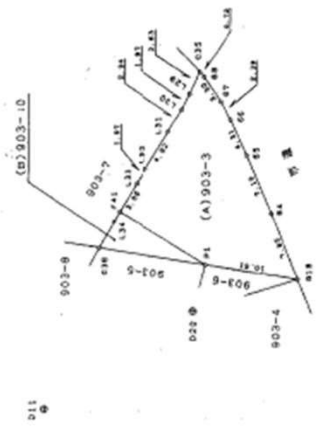
水準表

点名	X _n	Y _n	X _{n-1}	Y _{n-1}	距離
F41	-38903.113	-82281.003	-1059881.183183	1.29	
L24	-33602.448	-82282.114	135014.408064	3.37	
C36	-33600.751	-82285.020	152170.013980	12.23	
F1	-32612.815	-82286.803	-135056.442354	11.26	
合計			-52.970938		
合計			26.4884690		26.48

項番	X _n	Y _n	X _{n-1}	Y _{n-1}	距離
011	-33594.575	-82282.386	795757.8	20.160	
020	-33611.493	-82272.021	795757.8	22.417	

項番	X _n	Y _n	X _{n-1}	Y _{n-1}	距離
011	-33594.575	-82282.386	795757.8	20.160	
020	-33611.493	-82272.021	795757.8	22.417	

項番	X _n	Y _n	X _{n-1}	Y _{n-1}	距離
011	0.000000	147.9318	20.160		
F41	324.1033	111.1248	22.578		
C36	321.5704	109.3519	18.395		



作成者 五島市技師 針崎善英 (平成13年1月26日)

所有者 五島市長 中尾郁子
代理嘱托者 五島市長 中尾郁子

現地写真（物件番号（土）280301-02）

大荒町903番3

