

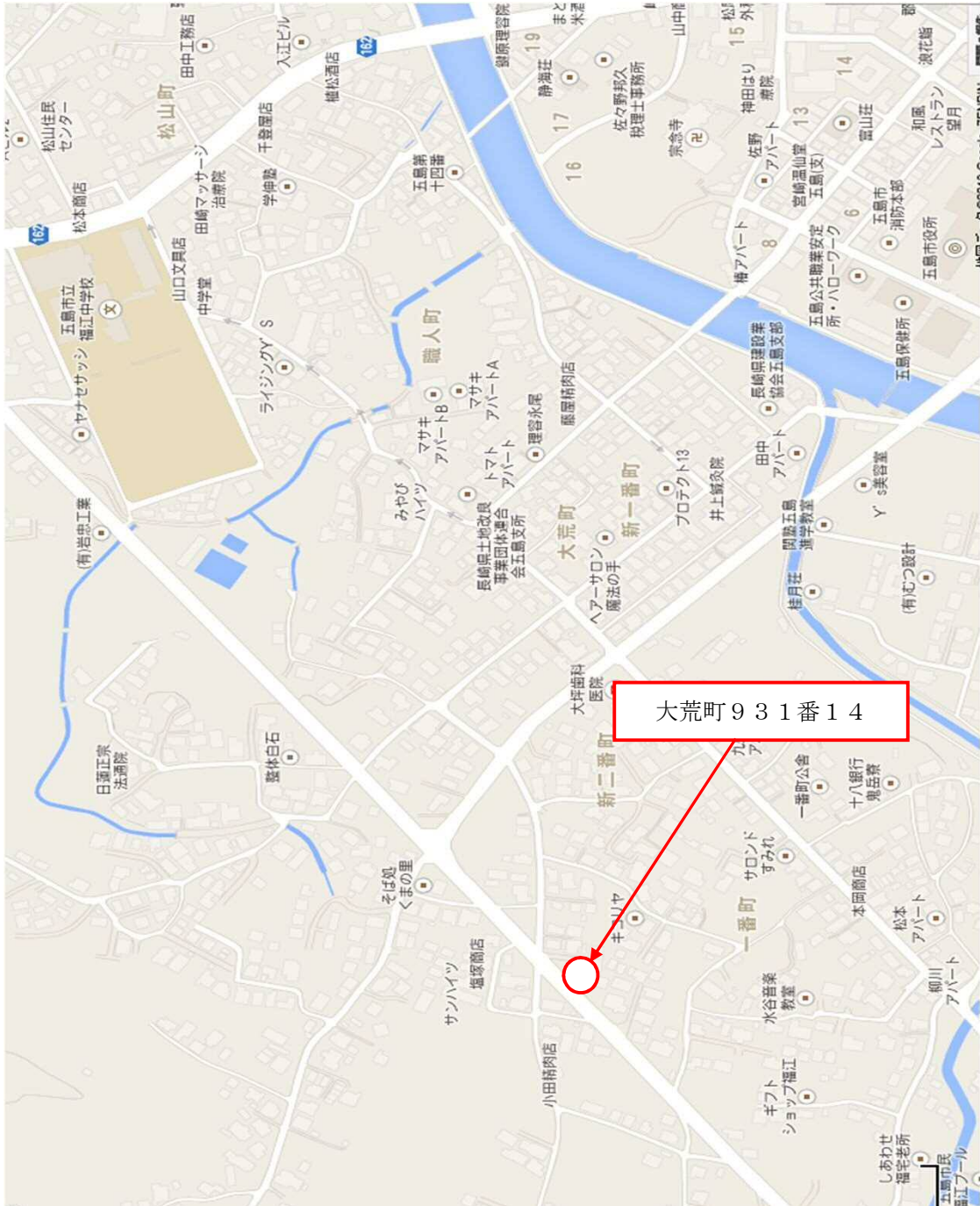
物件番号 (土) 281201-01

物 件 調 書 (土 地)

所在地	①	五島市大荒町931番14			登記簿 地 目	宅 地
	②					
	③					
	④					
	⑤					
住居表示	上記に同じ				形状	測量図のとおり
面 積	①	(登記面積)	108.85㎡	(実測面積)	108.85㎡	
	②					
	③					
	④					
	⑤					
接面道路の 幅員及び構造	建築基準法第42条第1項第1号(道路法による道路〔市道〕) 幅員約12m 構造 アスファルト舗装、両側歩道、両側側溝					
都市計画法・ 建築基準法 に基づく制限	区域区分	都市計画区域内(非線引き)	用途地域	第1種低層住居専用地域		
	建ぺい率	50%	容積率	60%		
	その他の 制限	建築基準法の22条区域				
所有権を制限する権利設定	なし					
私道の負担等 に関する事項	私道負担の有無	無	負担の内容			
	道路後退の有無	無	負担の内容			
供給施設の 整備状況	供給施設	状況	事業所名	電話番号		
	電 気	引込可	九州電力㈱五島営業所	0120-986-406		
	上 水 道	引込可	五島市役所本庁	0959-72-6111		
	下 水 道	無				
	都市ガス	無				
交通機関 (現地まで)	バス	「大荒町」バス停前				
公共施設 (現地から)	市役所	五島市役所本庁	約900m			
	小学校	緑丘小学校	約650m			
	中学校	福江中学校	約700m			
◎参考事項(物件の現況、法令上の制限等に関する特記事項)						
1 物件の引渡しは、現状のままで行います。						

問合せ先	財政課	電話番号	0959-72-6173
------	-----	------	--------------

案内図



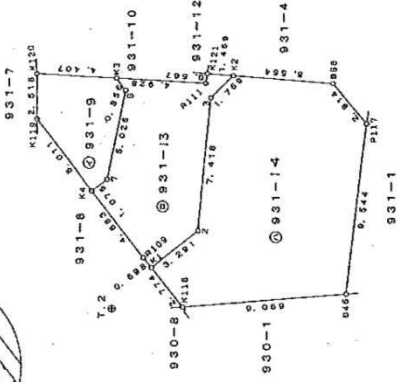
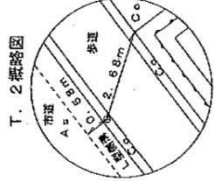
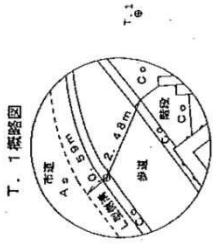
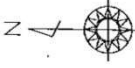
大荒町931番14

地積測量図

大荒町931番14

地積測量図

地番 931-9, -13, -14
土地の所在 五島市大荒町



求積表

地番	Xn	Yn	Xn · (Yn+1 - Yn-1)	距離
931-9				
K3	-33284.167	-62425.465	-29756.04269	4.07
K120	-33279.765	-62425.754	7676.417855	2.516
K119	-33279.764	-62427.772	215696.69532	5.011
K4	-33282.865	-62431.732	110133.00285	1.012
7	-33283.720	-62431.081	-185856.22480	5.025
6	-33284.683	-62426.146	-186926.77972	0.856
			-43.151364	
合計			21.59 ㎡	

地番	Xn	Yn	Xn · (Yn+1 - Yn-1)	距離
931-13				
N2	-33290.625	-62425.243	-15474.89750	4.60
K121	-33289.139	-62425.139	13776.72440	0.957
P111	-33289.089	-62425.702	10852.83014	0.925
K3	-33284.167	-62425.465	14644.73842	0.650
6	-33284.651	-62428.148	189526.77972	5.025
7	-33284.720	-62431.081	185856.22480	1.012
K4	-33282.865	-62431.732	144813.74515	4.850
R109	-33285.765	-62435.432	-41297.145025	3.291
K1	-33285.171	-62435.977	-51227.41718	0.941
2	-33284.718	-62433.833	-31510.76666	7.415
3	-33285.385	-62428.505	-29753.180250	1.769
			-84.859231	
合計			47.42 ㎡	

地番	Xn	Yn	Xn · (Yn+1 - Yn-1)	距離
931-14				
2	-33290.625	-62425.243	28962.843750	1.769
K3	-33286.385	-62426.505	287953.186250	7.413
2	-33286.718	-62425.605	315310.79598	3.291
K1	-33286.171	-62435.977	141432.945279	2.771
K118	-33287.905	-62438.142	45038.53545	0.669
R46	-33296.838	-62437.330	-342226.69200	6.544
P117	-33296.056	-62437.852	-384950.746200	2.917
R88	-33296.155	-62425.635	-88869.69448	5.554
			-212.714485	
合計			138.85 ㎡	

点名	X	Y	距離
NO.129-1	-33183.701	-62328.258	算線
1A021	-33244.571	-62248.479	算線
T. 1	-33270.302	-62431.129	算線
T. 2	-33284.037	-62436.277	算線

起算点	距離	方位角	距離
T. 1	0-00-00	231° 19' 00"	21.975
K3	325° 04' 17"	197° 23' 23"	14.528
K2	320° 08' 32"	191° 27' 38"	20.732
T. 2	0-00-00	51° 19' 00"	21.975
K1	81° 32' 15"	132° 51' 21"	3.138
K4	28° 31' 45"	79° 50' 52"	6.649

(世界測地系による座標値)
平面直角座標系第1系 平成23年 2月 4日測量

作成者 五島市測量課 代表取締役 寺岡和雄 (印) 五島市技術職員 川口直史 (印) (平成23年 2月 4日作成)

申請人 五島市長 中尾郁子

縮尺 1/250

現地写真（物件番号（土）281201-01）

大荒町931番14

